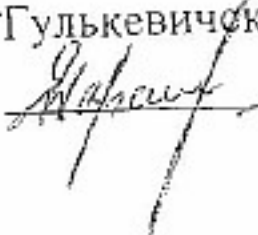
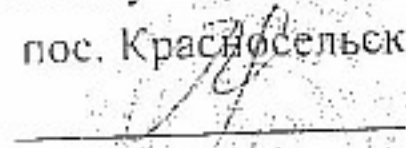


«СОГЛАСОВАНО»
Заместитель главы
муниципального образования
Гулькевичский район


Е.Н. Маркелов


«УТВЕРЖДАЮ»

Заведующий МБДОУ ЦРР д/с № 17
пос. Красносельского


Л.Г.Коваленко

2013 г.

«СОГЛАСОВАНО»
Начальник ОГИБДД ОМВД
России по Гулькевичскому
району


К.Н. Кузнецов

ПАСПОРТ

паспорт дорожной безопасности

муниципального бюджетного дошкольного образовательного
учреждения центр развития ребенка – детского сада № 17
пос. Красносельского муниципального образования
Гулькевичский район

2013 год

Общие сведения

Муниципальное бюджетное дошкольное образовательное учреждение центр развития ребенка - детский сад № 17 пос. Красносельского муниципального образования Гулькевичский район

Тип ОУ муниципальное бюджетное

Юридический адрес ОУ: 352189, Российская Федерация, Краснодарский край, Гулькевичский район, пос. Красносельский, ул. Строителей, 21а

Фактический адрес ОУ: 352189, Российская Федерация, Краснодарский край, Гулькевичский район, пос. Красносельский, ул. Строителей, 21а

Руководители ОУ:

Директор (заведующий) Л.Г. Коваленко тел. 86160 - 30653
(фамилия, имя, отчество) (телефон)

Заместитель директора по учебной работе _____
(фамилия, имя, отчество) (телефон)

Заместитель директора по воспитательной работе Л.С. Столярова тел. 86160 - 30653
(фамилия, имя, отчество) (телефон)

Ответственные работники муниципального органа управления образованием

и.о. начальника управления образования
(должность)

Л.П. Позднеева, тел. 86160 - 33168

(фамилия, имя, отчество, телефон)

Ответственные от Госавтоинспекции

начальник ОГИБДД
(должность)

К.Н. Кузнецов
(фамилия, имя, отчество)

госинспектор ОГИБДД
(должность)

Д.А. Супрунов
(фамилия, имя, отчество)

3-23-77, 3-34-33

(телефон)

Ответственные работники за мероприятия по профилактике детского травматизма в ОУ

зам. заведующего по УВР Л.С. Столярова
(должность) (фамилия, имя, отчество)

тел. 86160 - 30653

(телефон)

Руководитель или ответственный
работник дорожно-эксплуатационной
организации, осуществляющей
содержание улично-дорожной
сети (УДС)*

_____ (телефон)

Руководитель или ответственный
работник дорожно-эксплуатационной
организации, осуществляющей
содержание ТСОДД*

_____ (телефон)

Количество учащихся 283

Наличие уголка по БДД

в группах детского сада, метод. кабинет
(если имеется, указать место расположения)

Наличие класса по БДД _____

(если имеется, указать место расположения)

Наличие автогородка (площадки) по БДД _____

Наличие автобуса в ОУ _____

(при наличии автобуса)

Владелец автобуса _____

(ОУ, муниципальное образование и др.)

Режим работы МБ ДОУ ЦРР д/с № 17: с 7.30 до 17.30 часов

Телефон оперативной службы:

86160 - 30653

* Дорожно-эксплуатационные организации, осуществляющие содержание УДС, несут ответственность в соответствии с законодательством Российской Федерации (Федеральный закон «О безопасности дорожного движения» №196-ФЗ, КоАП, Гражданский кодекс).

Содержание

I. План-схемы ДООУ.





- 1) район расположения ДООУ, пути движения транспортных средств и детей;
- 2) организация дорожного движения в непосредственной близости от образовательного учреждения с размещением соответствующих технических средств, маршруты движения детей и расположение парковочных мест;
- 3) маршруты движения организованных групп детей от ДООУ к парку;
- 4) пути движения транспортных средств к местам разгрузки/погрузки и рекомендуемых безопасных путей передвижения детей по территории образовательного учреждения.

II. Информация об обеспечении безопасности перевозок детей специальным транспортным средством (автобусом).





- 1) маршрут движения автобуса до ДООУ.

Приложение:

- 1) План-схема пути движения транспортных средств и детей при проведении дорожных ремонтно – строительных работ

-   движение автобуса образовательного учреждения;
-  движение детей;
-  - место посадки детей;

Обозначения.

-   Направления движения транспортного потока
-  - направление движения детей и родителей;
-  - пешеходная дорожка;

План –схема ОУ.

План-схема района расположения МБ ДОУ ЦРР д\с №17,
пути движения транспортных средств, детей и родителей.






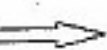




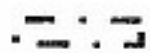

-  - проезжая часть
-  - тротуар
-  - жилая постройка
-  - опасная зона
-   движение детей в (из) образовательное учреждение
-  - движение транспортных средств
-   - астановка

Схема организации дорожного движения в непосредственной близости от образовательного учреждения с размещением технических средств, маршруты движения детей.


Обозначения.


 - искусственная неровность


 - ограждение ОУ

 - направление движения транспортного потока;


 - направление движения детей от автобусной астановки


 - направление движения детей от астановок частных транспортных средств


 - астановка

 - астановка частных транспортных средств


Обозначения.


 - выезд/въезд грузовых транспортных средств; движение грузовых транспортных средств по территории ОУ;

 - движение детей на территории ОУ;

 - место разгрузки и погрузки;

Обозначения.

 - маршрут движения автобуса;

 - место посадки и высадки детей;

Обозначения.

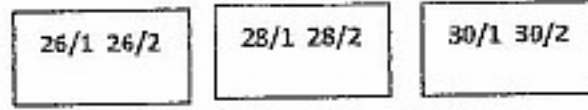
Ул. Кооперативная



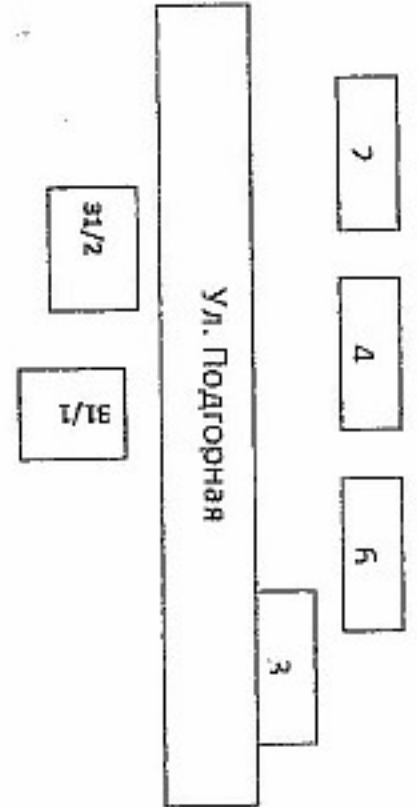


Ул. Подгорная



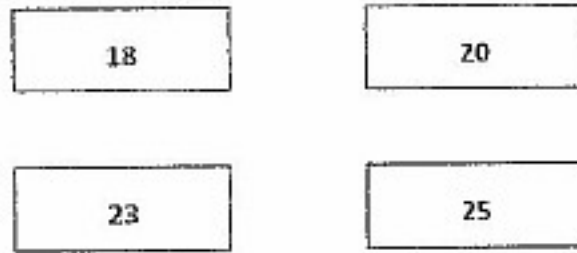
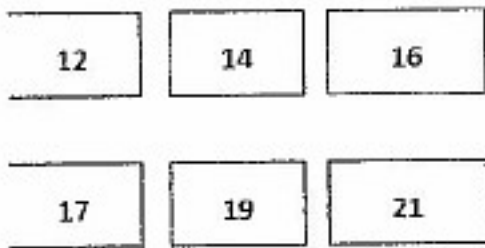


Ул. Строителей



Ул. Строителей

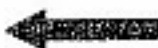
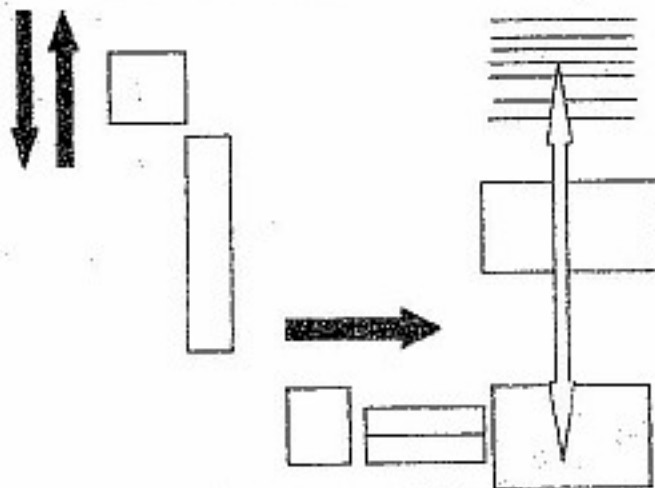


Ул. Пионерская



ул. Лермонтова

Ул. Строителей



Гулькевичи - Кропоткин

